



**Le Préfet de la Région Hauts de France**  
**Préfet du Nord**  
**Officier de la légion d'honneur**  
**Commandeur de l'ordre national du Mérite**

**Vu** le code du patrimoine ;

**Vu** l'arrêté ministériel du 16 septembre 2004 portant définition des normes d'identification, d'inventaire, de classement et de conditionnement de la documentation scientifique et du mobilier issus des diagnostics et fouille archéologiques ;

**Vu** l'arrêté interministériel du 27 septembre 2004 portant définition des normes de contenu et de présentation des rapports d'opérations archéologiques ;

**Vu** le décret du 21 avril 2016 portant nomination de Monsieur Michel LALANDE, en qualité de préfet de la région Hauts-de-France, préfet de la zone défense et sécurité Nord, préfet du Nord;

**Vu** l'arrêté ministériel du 2 novembre 2020 portant nomination de Monsieur Hilaire MULTON, sur l'emploi de directeur régional des affaires culturelles de la région Hauts-de-France;

**Vu** l'arrêté préfectoral en date du 2 décembre 2020 et paru au recueil des actes administratifs sous le numéro N°R32-2020-433 ter en date du 3 décembre 2020, accordant délégation de signature à Monsieur Hilaire MULTON, directeur régional des affaires culturelles de la région Hauts-de-France;

**Vu** l'arrêté portant subdélégation de signature aux agents de la direction régionale des affaires culturelles Hauts-de-France en date du 7 décembre 2020 et paru au recueil des actes administratifs N°R32-2020-438 bis en date du 8 décembre 2020 accordant délégation de signature à Monsieur Jean-Luc COLLART, conservateur régional de l'archéologie ;

**Considérant** que des travaux sont envisagés sur les terrains sis à :

Licourt (SOMME);  
Section cadastrale ZC parcelle n°34  
Section cadastrale ZD parcelle n°55

Morchain (SOMME);  
Section cadastrale ZA parcelles n°23, 24

Travaux faisant l'objet d'une demande d'autorisation environnementale unique déposée par :

SAS Licourt Energies  
213, cours Victor Hugo  
33130 BEGLES

demande reçue au service régional de l'archéologie le 5 juillet 2021 et référencée sous le n°IA0804742100014;

**Considérant** que, en raison de leur nature, les travaux envisagés sont susceptibles d'affecter des éléments du patrimoine archéologique, car ils sont situés dans un secteur avec une forte potentialité archéologique;

**Considérant** qu'il est nécessaire de mettre en évidence et de caractériser la nature, l'étendue, l'intérêt et le degré de conservation des vestiges archéologiques éventuellement présents afin de déterminer le type de mesures dont ils doivent faire l'objet ;

## ARRÊTE

### Article 1 : caractéristiques

Un diagnostic archéologique sera réalisé sur le terrain faisant l'objet des aménagements, ouvrages ou travaux considérés, sis à Licourt (SOMME) ; Section cadastrale ZC parcelle n°34, section cadastrale ZD parcelle n°55 et Morchain (SOMME) ; Section cadastrale ZA parcelles n°23, 24.

Le diagnostic archéologique comprend, outre une phase d'exploration du terrain, une phase d'étude qui s'achève par la remise du rapport sur les résultats obtenus.

### Article 2 : désignation de l'opérateur d'archéologie préventive

Conformément aux articles R.523-24 à 29 du code du patrimoine, le diagnostic sera réalisé par l'institut national de recherches archéologiques préventives.

### Article 3 : conditions de réalisation

Le diagnostic sera exécuté conformément au projet d'intervention élaboré par l'opérateur chargé du diagnostic, sur la base des prescriptions détaillées aux articles suivants.

Les conditions de sa réalisation seront définies contractuellement, en application de l'article R523-31 du code du patrimoine.

La convention prévue à l'article R523-30 sera transmise par l'opérateur au préfet de région, conformément à l'article R523-35 du code du patrimoine.

### Article 4 : emprise

En application de l'article R.523-23 susvisé, le diagnostic portera sur l'ensemble de la surface du terrain assiette du projet. En effet, l'ensemble du terrain peut faire l'objet de travaux affectant le sol et par conséquent susceptibles de porter atteinte aux vestiges archéologiques éventuellement présents (aire de travail des éoliennes, chemins d'accès à créer). L'emprise du diagnostic s'inscrit notamment dans la perspective d'éventuelles prescriptions postérieures au diagnostic de modification de projet, en application de l'article R.523-15 du code du patrimoine susvisé. En effet, la nature et la localisation des vestiges archéologiques repérés peuvent parfois conduire à modifier ou déplacer des aménagements ou constructions projetés. Il importe dans ce cas que les résultats du diagnostic puissent aider l'aménageur à trouver, sur son terrain, un emplacement compatible avec la préservation du patrimoine archéologique.

### Article 5 : superficie

Les investigations porteront sur une superficie d'environ 6 000 m<sup>2</sup>, conformément au plan annexé au présent arrêté.

### Article 6 : objectifs

En application de l'article R.523-23 susvisé, le diagnostic a pour objectif de détecter et caractériser les vestiges archéologiques. Il doit livrer les données nécessaires pour statuer sur les suites à donner et notamment permettre d'établir un cahier des charges scientifique dans le cas où préfet de région déciderait de prescrire une fouille.

Les éléments d'information recueillis lors du diagnostic doivent permettre d'évaluer:

- son emprise,
- sa profondeur d'enfouissement,
- son contexte environnemental,
- son état de conservation,
- sa nature,
- sa chronologie,
- son potentiel scientifique.
-

Le projet de diagnostic présenté par l'opérateur d'archéologie préventive précisera:

- la durée de l'opération ;
- la composition de l'encadrement de l'équipe (nature et compétences);
- les moyens mécaniques mis en œuvre ;
- les moyens spécifiques (spécialistes éventuels...);
- ainsi que toutes propositions de techniques ou de méthodes aptes à répondre aux objectifs fixés.

#### **Article 7 : principes méthodologiques**

La détection des vestiges nécessitera la réalisation de tranchées continues à la pelle mécanique, sous la direction du responsable scientifique et selon ses directives. La pelle mécanique, travaillant en rétroaction, sera munie d'un godet à lame lisse d'une largeur d'au moins 1,8m. Les tranchées seront réparties de manière régulière sur la totalité de l'emprise à évaluer et la surface décapée représentera au moins 10% de sa superficie.

Si des vestiges sont détectés durant cette phase, des fenêtres complémentaires ou surfaces tests, seront ouvertes afin de caractériser ceux-ci. Elles auront une taille suffisante pour permettre une vision en plan et en coupe représentative et porteront la surface ouverte dans les secteurs sensibles à environ 12 à 15%.

Les structures mises au jour devront être correctement caractérisées et datées, au moyen de la fouille, au moins partielle, d'un nombre significatif d'entre elles. Elles devront faire l'objet de relevés graphiques précis et être localisées sur un plan. Leur cote d'apparition et l'épaisseur du décapage devront être indiquées.

L'emprise du diagnostic ainsi que les limites des tranchées devront être géolocalisées précisément (en Lambert 93) sur un fond cadastral à une échelle lisible.

#### **Article 8 : contrôle scientifique et technique de l'Etat**

Le responsable scientifique de l'opération informera régulièrement le conservateur régional de l'archéologie et l'agent du service régional de l'archéologie chargé du suivi du dossier de l'état d'avancement de l'opération.

Dans les jours précédant la réalisation du diagnostic, il prendra contact (par téléphone ou courriel) avec l'agent du service régional de l'archéologie chargé du suivi du dossier, pour lui indiquer la date exacte de son intervention.

Toute découverte de vestiges sera signalée immédiatement par un appel téléphonique au conservateur régional de l'archéologie ou à l'agent du service régional de l'archéologie chargé du suivi du dossier.

#### **Article 9 : mesures de conservation préventive**

Les mesures appropriées seront prises pour assurer la bonne conservation des structures mises au jour, face aux intempéries ou au vandalisme.

Afin d'assurer la bonne conservation des vestiges, les sondages seront remblayés à l'issue de l'intervention. Ce remblaiement pourra se limiter aux secteurs ayant livré des vestiges archéologiques significatifs.

Le remblaiement n'interviendra qu'après accord du conservateur régional de l'archéologie.

#### **Article 10 : rapport**

A l'issue du diagnostic, le rapport établi par le responsable scientifique de l'opération sera transmis par l'opérateur d'archéologie préventive, au préfet de région en huit exemplaires, dont un non broché.

Le rapport de diagnostic comprendra tous les éléments prévus par l'arrêté du 27 septembre 2004 portant définition des normes de contenu et de présentation des rapports d'opérations archéologiques, à savoir:

- les données administratives, comprenant les coordonnées du ou des propriétaire(s) des terrains,
- les informations techniques sur l'opération (composition de l'équipe et nombre de jours),
- un rappel du contexte historique et archéologique (éventuellement recherche archivistique),
- une présentation complète des observations archéologiques, abondamment illustrée par des relevés et plans (à une échelle lisible), ainsi que par des photographies,
- une synthèse des résultats scientifiques, avec une mise en perspective locale et régionale,

- les études des biens archéologiques mobiliers (BAM) et des matériaux naturels et de nature biologique par des spécialistes,
- un inventaire des BAM précisant le ou les propriétaires du terrain lors de l'intervention archéologique; l'inventaire des BAM sera établi par parcelle, avec l'indication du nom du ou des propriétaires au moment de la découverte des BAM,
- une planche-contact de l'ensemble des photographies numériques.

L'épaisseur du décapage et la cote d'apparition des vestiges devront être très précisément indiquées.

Une version numérique, identique à la version papier, sera également établie et devra respecter les standards et les normes définis dans le cadre commun d'interopérabilité des systèmes d'information publics.

L'ensemble des textes et illustrations sera fourni sur cédérom compatible Mac/PC, au format PDF (Adobe Acrobat), numérisé en haute qualité (qualité « presse »). Sur le cédérom, on trouvera également les données informatisées d'enregistrement (structures, inventaires mobiliers, topographie...) au format:

- tabulé pour les listes et inventaires,
- RTF pour les textes,
- JPEG ou TIFF pour les images et photos numérisées, en format natif du logiciel utilisé,
- pour les fichiers de dessin vectoriel: au format natif du logiciel utilisé (AI, DWG, etc.) et au format PDF vectoriel (Adobe Acrobat).

#### **Article 11 : notice scientifique**

La notice scientifique, accompagnée de plans et photographies, destinée à une diffusion rapide dans *Archéologie de la France Info* et dans le *Bilan scientifique régional* sera transmise sous forme numérique.

#### **Article 12 : le responsable scientifique de l'opération**

En application de l'article R.523-23 du code du patrimoine susvisé, le responsable scientifique de l'opération devra être un spécialiste de l'Archéologie rurale.

Préalablement à l'intervention de terrain, le responsable scientifique de l'opération consultera le dossier d'aménagement, les informations de la carte archéologique, afin de bien appréhender le contexte archéologique.

A cette occasion, il prendra contact avec l'agent du service régional de l'archéologie chargé du suivi du dossier, pour définir les modalités de l'intervention.

Il complétera les documents administratifs nécessaires à l'établissement de son arrêté de désignation comme responsable scientifique d'opération.

#### **Article 13 : biens archéologiques mobiliers (BAM)**

Les BAM recueillis au cours de l'opération de diagnostic sont conservés par l'opérateur d'archéologie préventive le temps nécessaire à leur étude qui, en tout état de cause, ne peut excéder deux ans à compter de la date de fin de la phase terrain du diagnostic. Pendant cette durée, l'opérateur doit assurer la mise en état pour étude du mobilier archéologique, notamment la stabilisation des objets métalliques.

Les BAM sont présumés appartenir à l'État dès leur mise au jour au cours d'opérations archéologiques réalisées sur des terrains dont la propriété a été acquise après la date d'entrée en vigueur de la loi n° 2016-925 du 7 juillet 2016 relative à la liberté de la création, à l'architecture et au patrimoine, conformément à l'article L541-4 du code du patrimoine. Si les BAM sont mis au jour sur des terrains acquis avant la date d'entrée en vigueur de la loi précitée, l'État notifie ses droits au(x) propriétaire(s) des terrains, en application de l'article L541-5 du code du patrimoine.

**Article 14 : exécution de l'arrêté**

Le directeur régional des affaires culturelles est chargé de l'exécution du présent arrêté, qui sera notifié à laSAS Licourt Energies, à préfecture de la Somme et à l'INRAP.


En application de l'article R.523-17 du code du patrimoine susvisé, l'autorisation d'urbanisme ou autre autorisation d'aménagement liée aux travaux envisagés ci-dessus considérés et délivrée par l'autorité compétente devra mentionner que l'exécution des prescriptions archéologiques est un préalable à la réalisation des travaux.

Le service instructeur transmettra une copie de cette autorisation au Service régional de l'archéologie.

Fait à Amiens, le 16 juillet 2021

Pour le Préfet de la région Hauts-de-France  
et par délégation,  
Le directeur régional des affaires culturelles,  
et par subdélégation,  
Le conservateur régional de l'archéologie

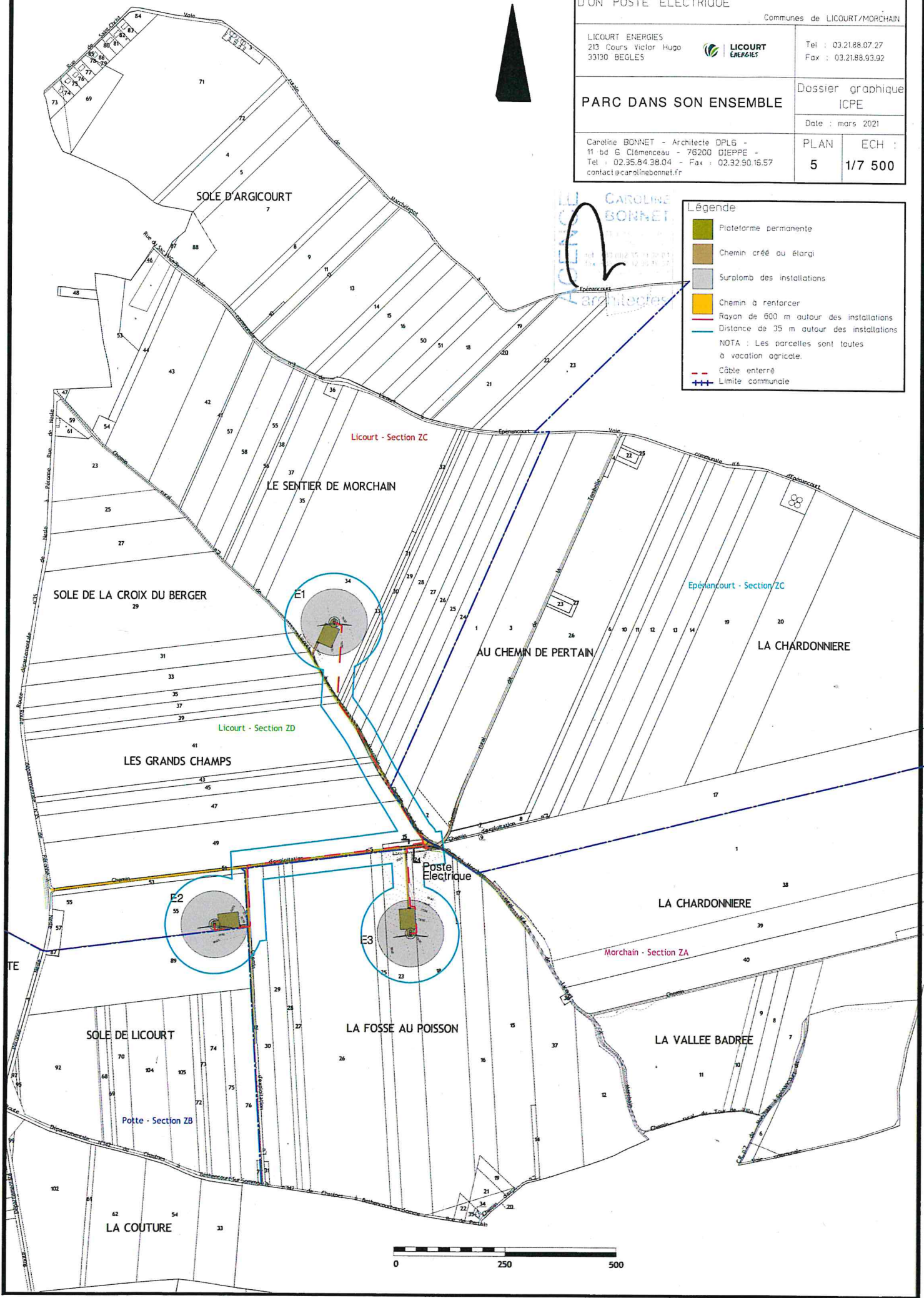
Jean-Luc Collart













**IMPLANTATION DE TROIS EOLIENNES et D'UN POSTE ELECTRIQUE**  
Communes de LICOURT/MORCHAIN

LICOURT ENERGIES 213 Cours Victor Hugo 33130 BEGLE'S	 LICOURT ENERGIES	Tel : 03.21.88.07.27 Fax : 03.21.88.93.92
<b>PARC DANS SON ENSEMBLE</b>		Dossier graphique ICPE
		Date : mars 2021
Caroline BONNET - Architecte DPLG - 11 bd G. Clémenceau - 76200 DIEPPE - Tel : 02.35.84.38.04 - Fax : 02.32.90.16.57 contact@carolinebonnet.fr		PLAN : 5 ECH : 1/7 500



**Légende**

-  Plateforme permanente
-  Chemin créé ou élargi
-  Surplomb des installations
-  Chemin à renforcer
-  Rayon de 500 m autour des installations
-  Distance de 35 m autour des installations
- NOTA : Les parcelles sont toutes à vocation agricole.
-  Câble enterré
-  Limite communale

CAROLINE BONNET  
Architecte